



Kiinteistötunnus: 748-876-1-0
 Nimi: Siikajoen jakokunta
 Rekisteriyksikkölaji: Yhteinen vesialue
 Kunta: Siikajoki (748)
 Palstojen lukumäärä: 7

Rekisteriyksikön alueella on asemakaava ja yleiskaava.

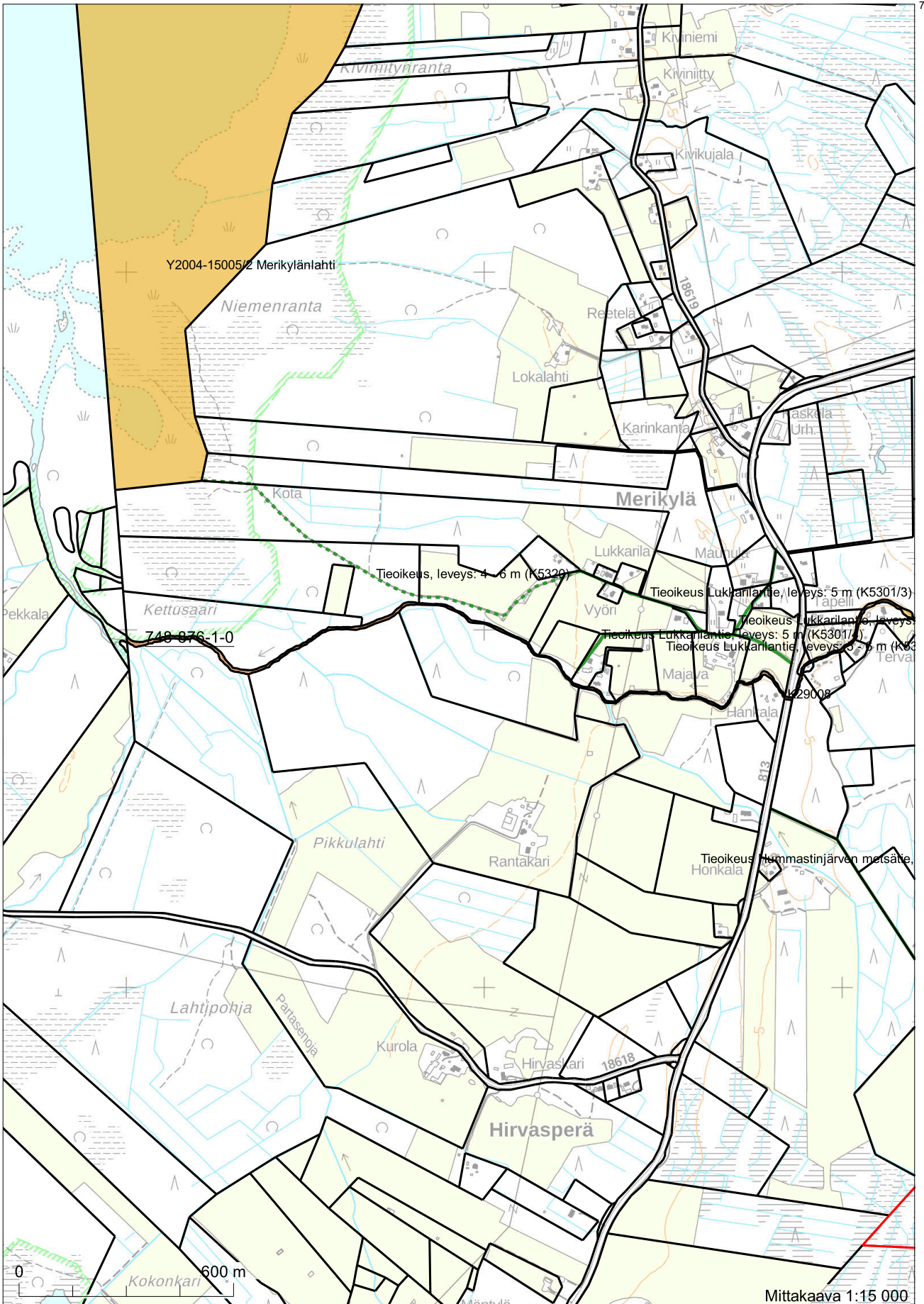
Tulostettu kiinteistötietojärjestelmästä 1.12.2022.

Kiinteistörekisterin tiedoissa voi olla puutteita ja epätarkkuuksia. Rekisteriyksikön tarkka alueellinen ulottuvuus selviää toimitusasiakirjoista ja maastosta. Rekisteritiedoista katso tarkemmin www.maanmittauslaitos.fi/rekisteritiedot.



7215759

Mittakaava 1:300 000

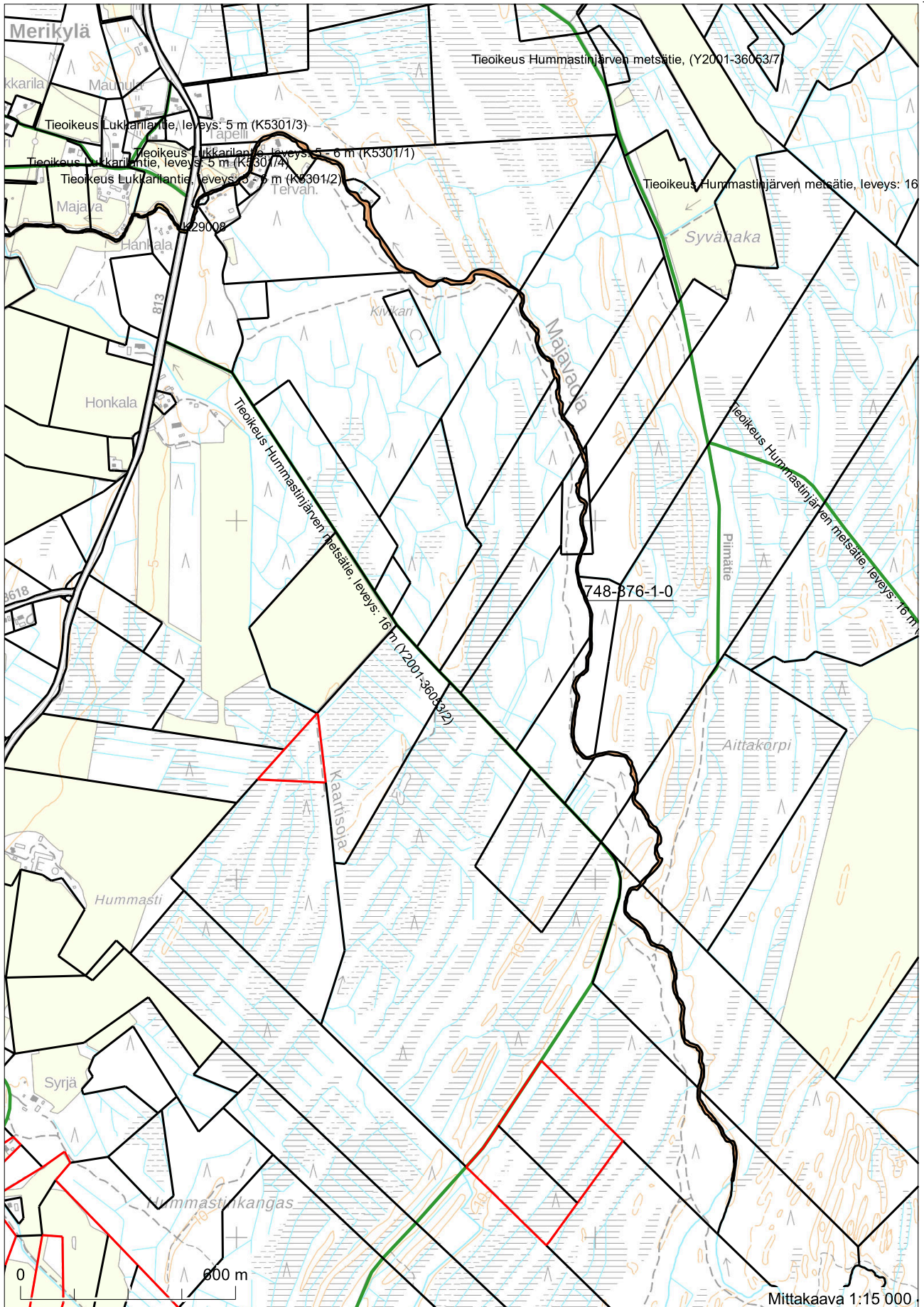


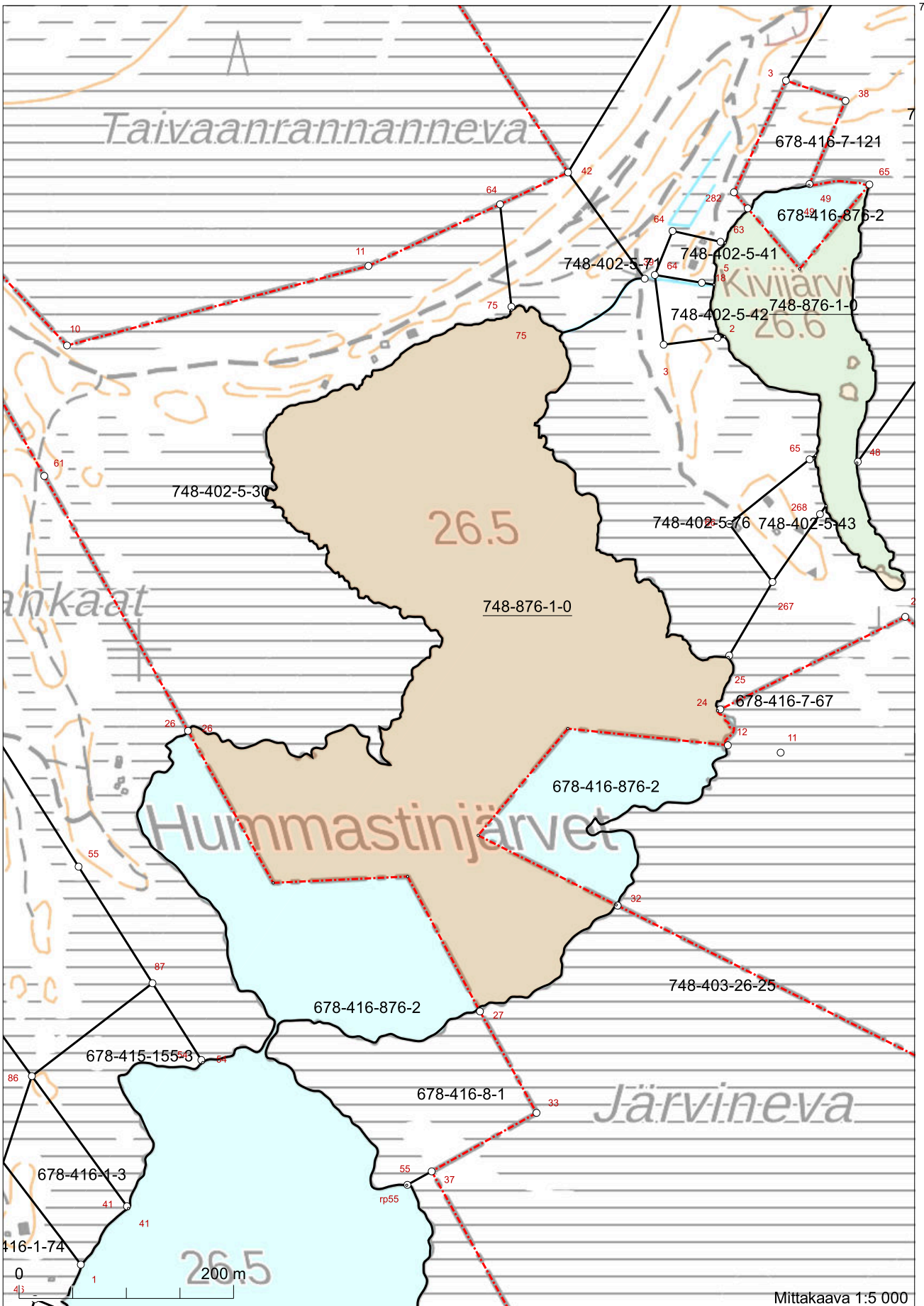
7189751

388657

Koordinaatisto: ETRS-TM35FIN
 Taustakartta on viitteellinen.

391207 7186106

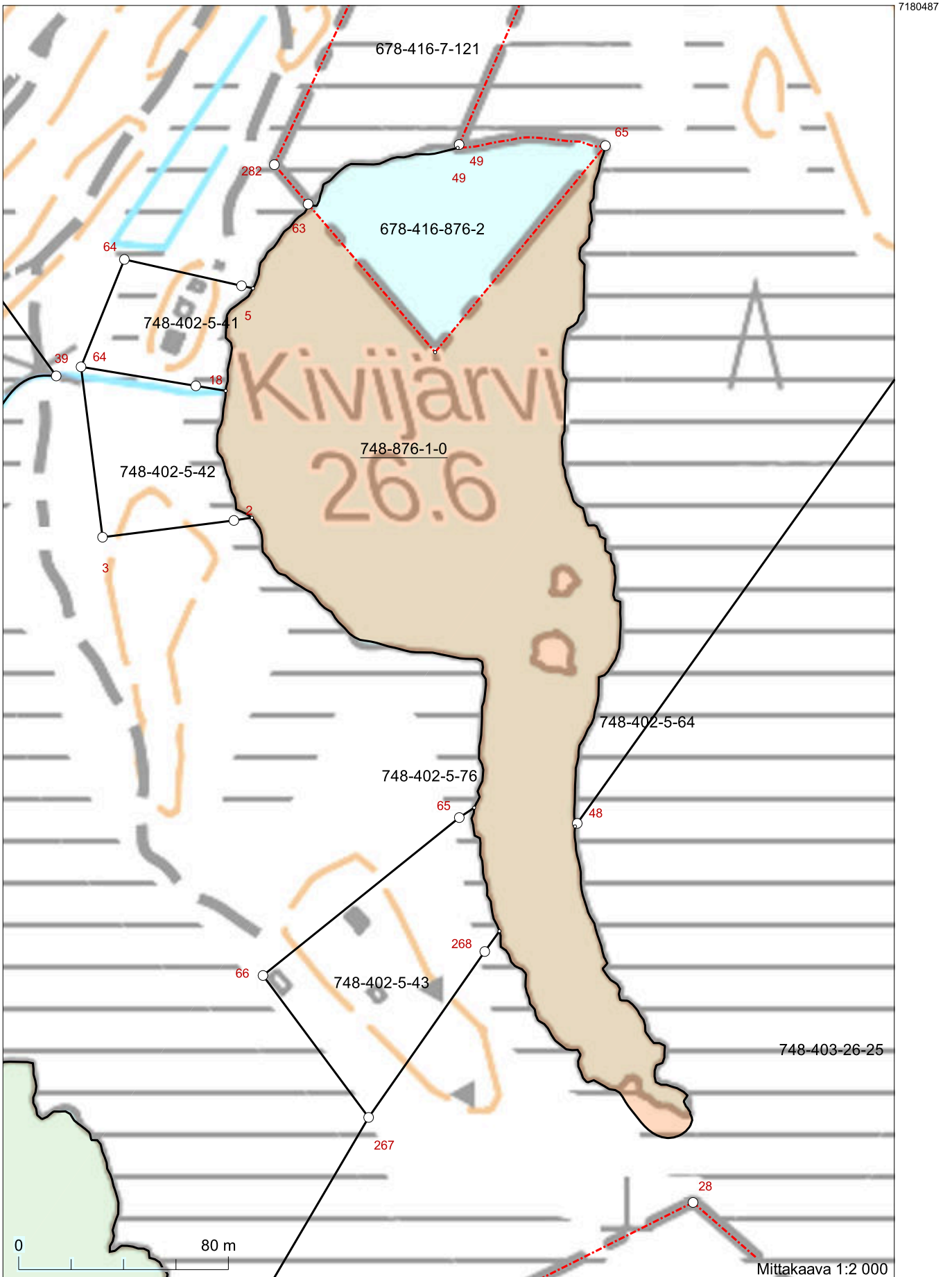




7180601

7179386

390876 Koordinaatisto: ETRS-TM35FIN
Taustakartta on viitteellinen.

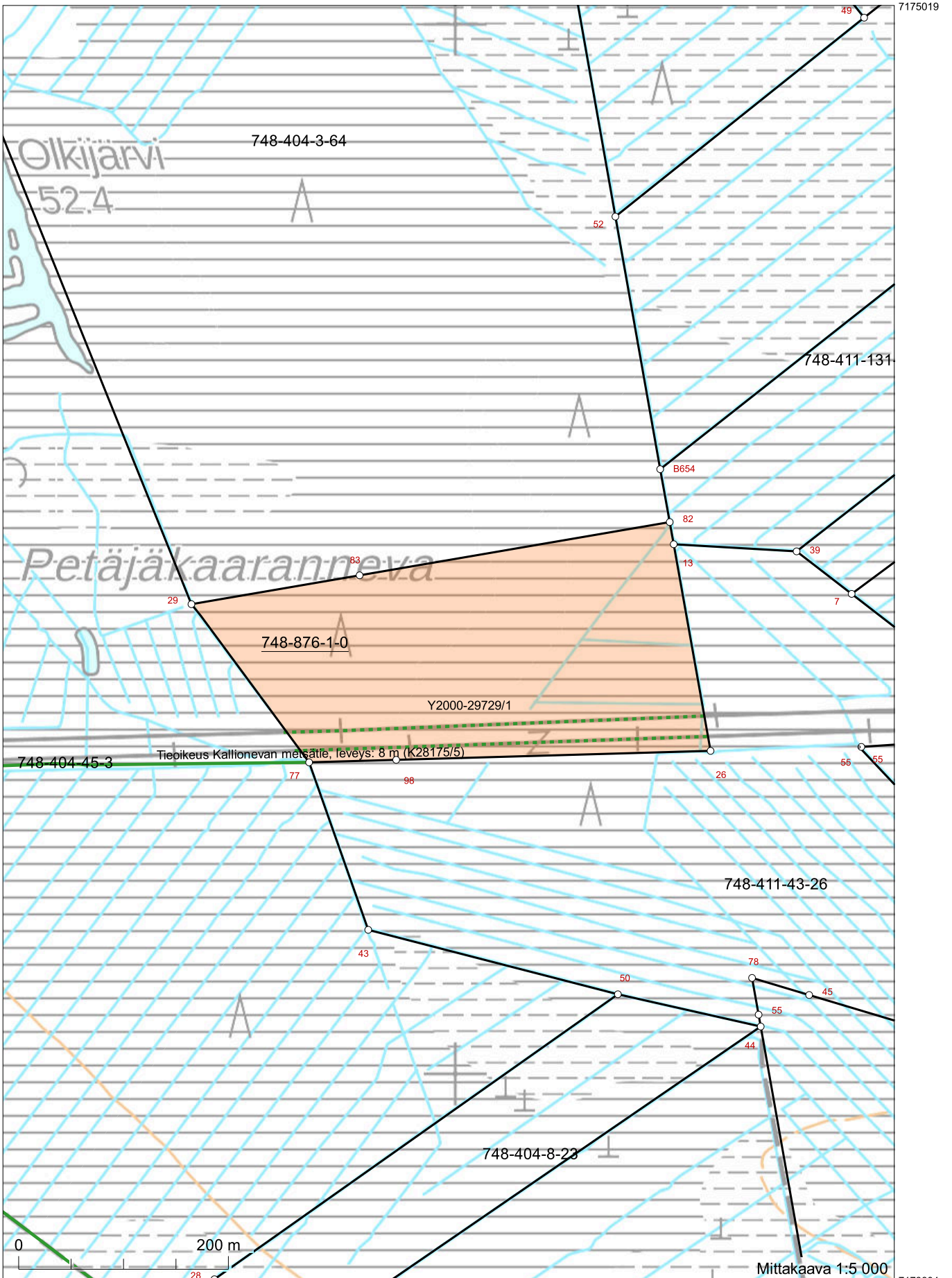


7180487

7180001

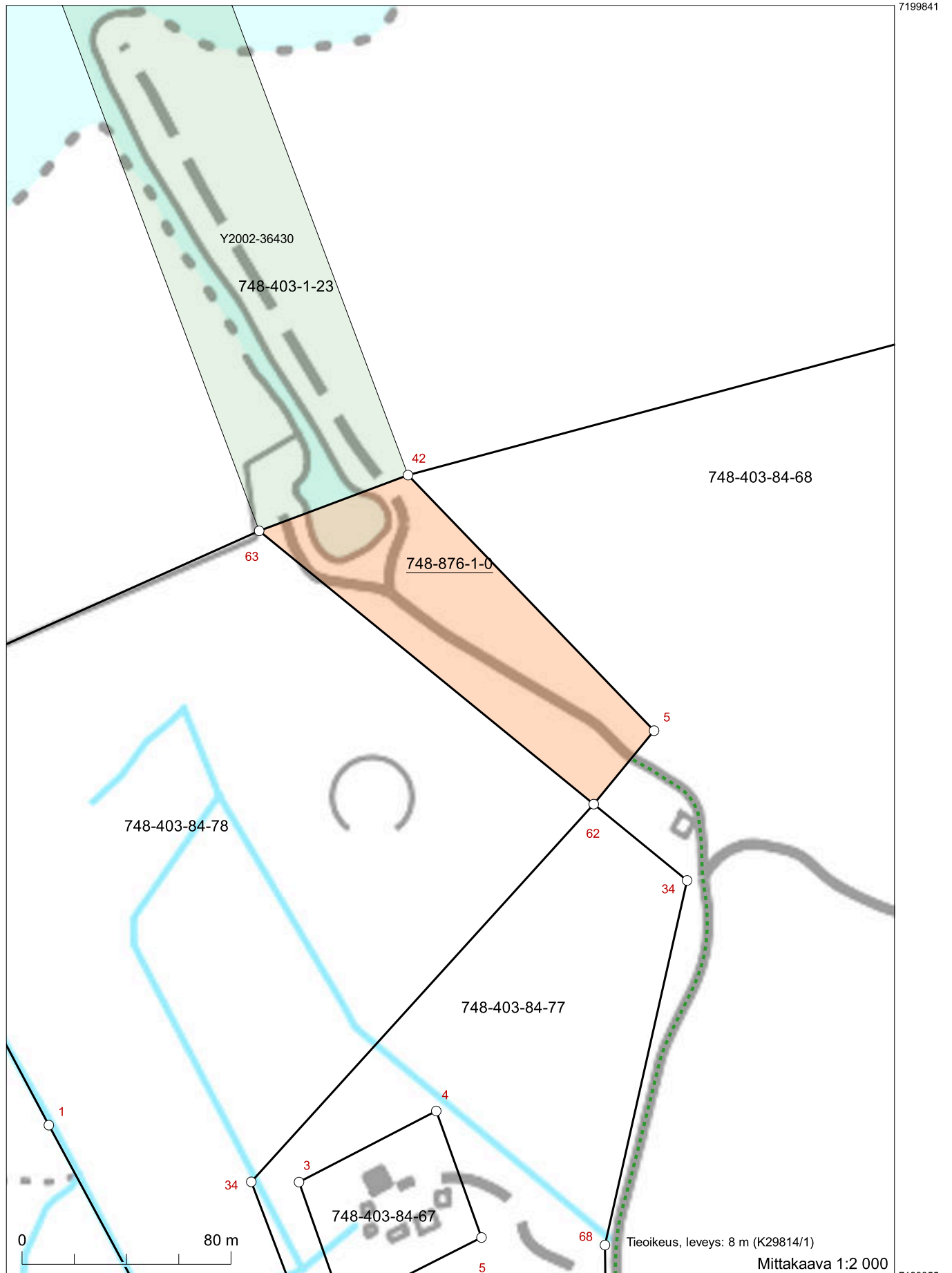
391454
Koordinaatisto: ETRS-TM35FIN
Taustakartta on viitteellinen.

391794

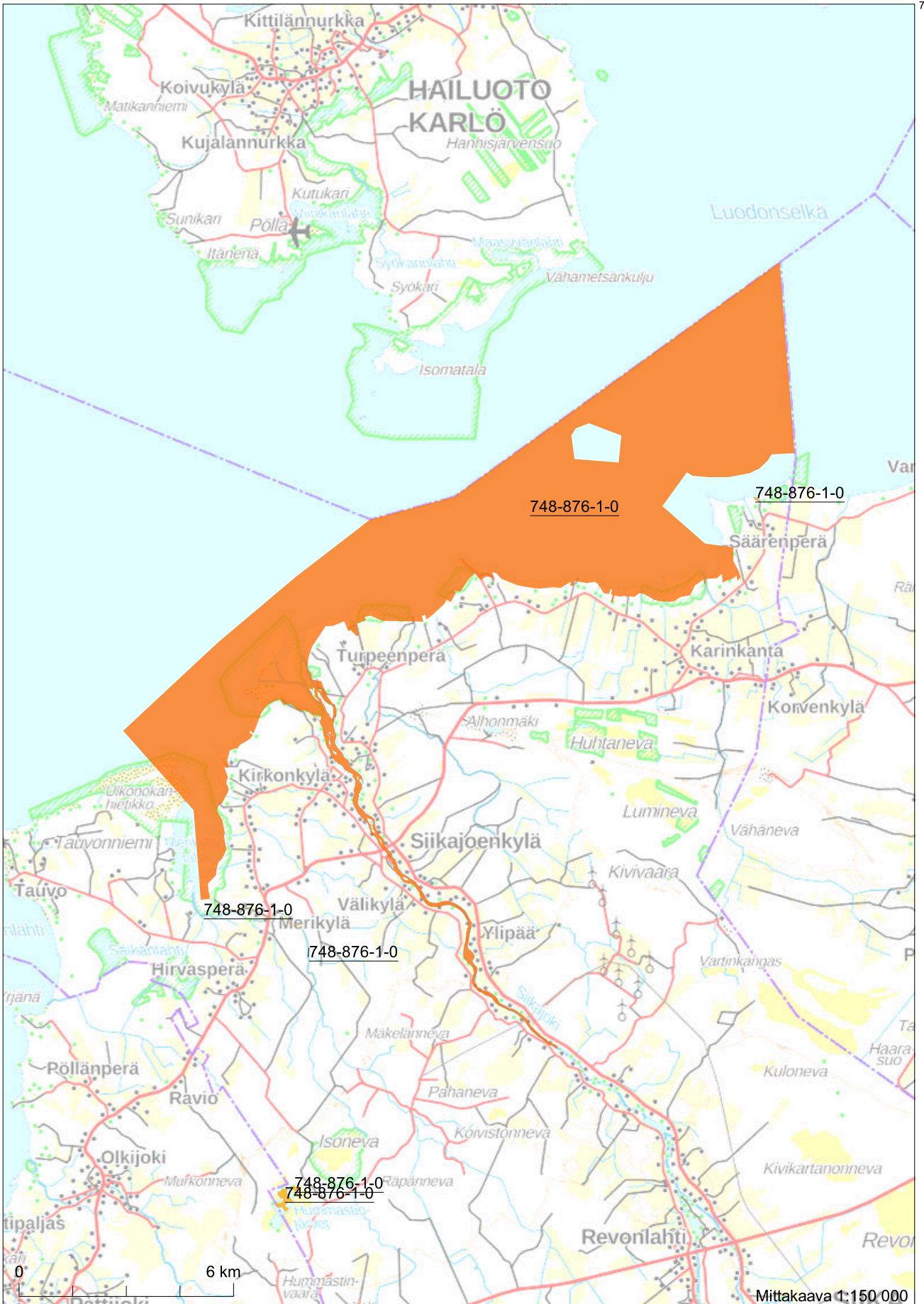


397571 Koordinaatisto: ETRS-TM35FIN
Taustakartta on viitteellinen.

7173804
398421



Koordinaatisto: ETRS-TM35FIN
Taustakartta on viitteellinen.



7213447

863438

Koordinaatisto: ETRS-TM35FIN
 Taustakartta on viitteellinen.

7176997
 408938